


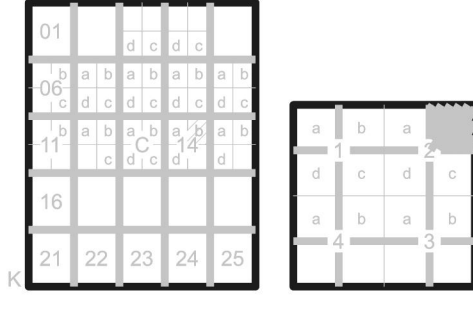
PLAN ADI:	UŞAK, MERKEZ, FEVZİ ÇAKMAK MAHALLESİ 6988 ADA 10 NOLU PARSEL ÖNÜNDEKİ KALDIRIMIN DÜZENLENMESİ YÖNÜNDE 1/1000 ÖLÇEKLİ UYGULAMA İMAR PLAN DEĞİŞİKLİĞİ	 Zafer SATI Şehir Plancısı
ÖLÇEK:	1/1000	
PAFTA SAYISI:	2/2	
PAFTA ADI:	K22C14B2B	
PIN:	ULP-	

Belediye Meclisinin 05/03/2025 Tarih ve 127 Sayılı kararı ile 3194 Sayılı yasanın 8.Md. gereğince İmar Planı değişikliği kabul edilmiştir.

KONTROL EDEN
Raziye GÖKCE GÜLEŞ
Şehir Plancısı

KONTROL EDİLMİŞTİR
Serpil KESKİN
Belediye Başkan Yardımcısı

TASDİK OLUNUR
Özkan YALIM
Belediye Başkanı




UŞAK - MERKEZ

K22-c-14-b-2-b

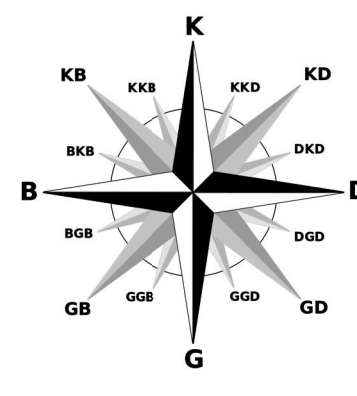


MOT : MAP TECH HARİTA BİLİŞİM YAZILIM VE TİCARİET LTD. ŞTİ TARAFINDAN İTIR 96 DATUMUNDA HARİTAN 417 ACET 1/1000 ÖLÇEKLİ HALİHAZIR HARİTA 3194 SAYILI İMAR KANUNUNUN 7/II MADDESİNE GÖRE İNCELENDİ VE ONAYLANDI



GÖSTERİM SINIRLAR

- PLAN DEĞİŞİKLİĞİ ONAMA SINIRI
- KULLANIM ALANLARI
- ADAKENARI
- KALDIRIM
- AKARYAKIT VE BAKIM İSTASYON ALANI



ÖLÇEK : 1/1000

Elipsoid : GRS 80
Datum : ITRF-96
Epok : 2005
Projeksiyon : UTM (3 DERECE)
D.O.M. : 30

1:1000

YÜKLENÇİ

UŞAK BELEDİYESİ

MAP TECH HARİTA BİLİŞİM YAZILIM VE TİCARİET LIMITED ŞİRKETİ

Sinop Nur SAHİN Harita Mühendisi

Serpil KESKİN Plan Proje M. M.

UŞAK - MERKEZ -K22-c-14-b-2-b